

СОГЛАСОВАНО

Капитан морского порта
«Большой порт Санкт-Петербург»

А.В. Волков
КАПИТАН
ПОРТА
2021 г.



УТВЕРЖДАЮ

Заместитель председателя
Комитета по транспорту

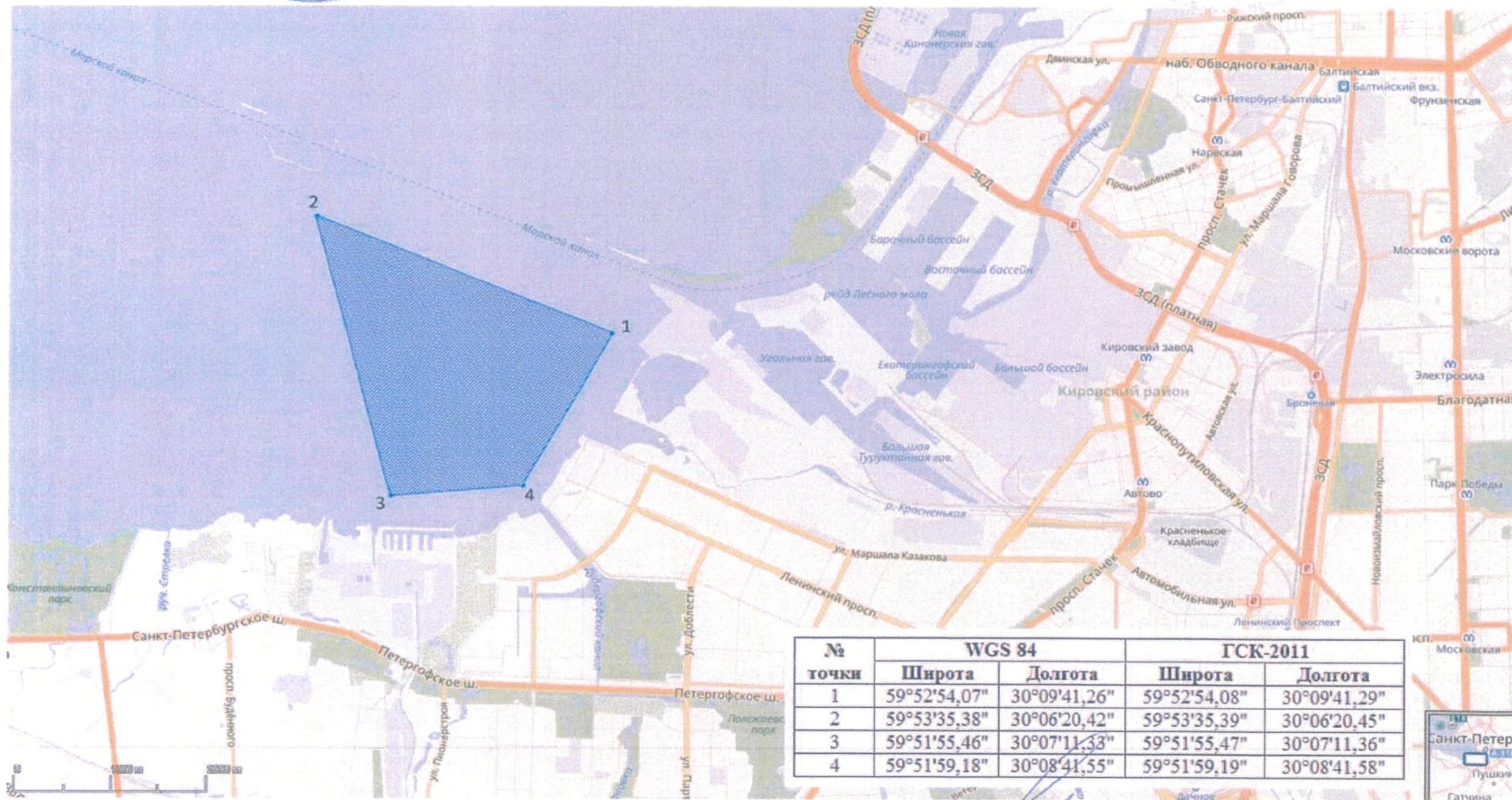
А.В. Львов

«13» марта 2021 г.



Схема

расположения участка акватории Невской губы к северу от яхт-клуба «Балтиец», рекомендованной для занятий парусным и гребным спортом




Схему разработал: заместитель директора СПб ГКУ «АВТ»

Д.В.Куклин

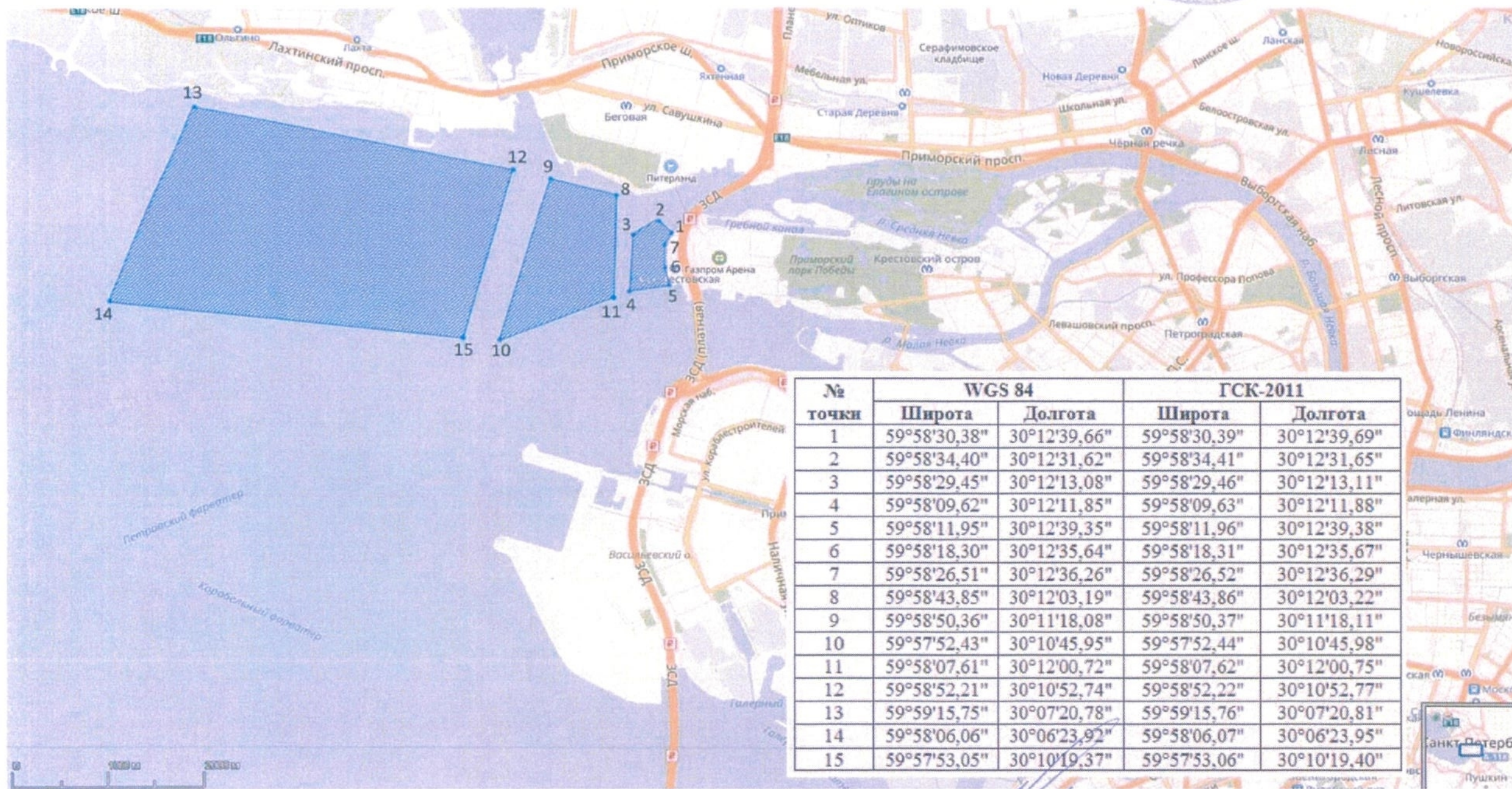
СОГЛАСОВАНО
 Капитан морского порта
 «Большой порт Санкт-Петербург»
 А.В.Волков
 «09» марта 2021 г.



УТВЕРЖДАЮ
 Заместитель председателя
 Комитета по транспорту
 А.В.Львов
 «03» марта 2021 г.



**Схема
 расположения участков акватории Невской губы к западу и востоку от Лахтинского канала
 и к западу от Крестовского острова, рекомендованных для занятий парусным и гребным спортом**



Схему разработал: заместитель директора СПб ГКУ «АВТ» _____ Д.В.Куклин

СОГЛАСОВАНО
Капитан морского порта
«Большой порт Санкт-Петербург»

А.В. Волков
КАПИТАН
ПОРТА



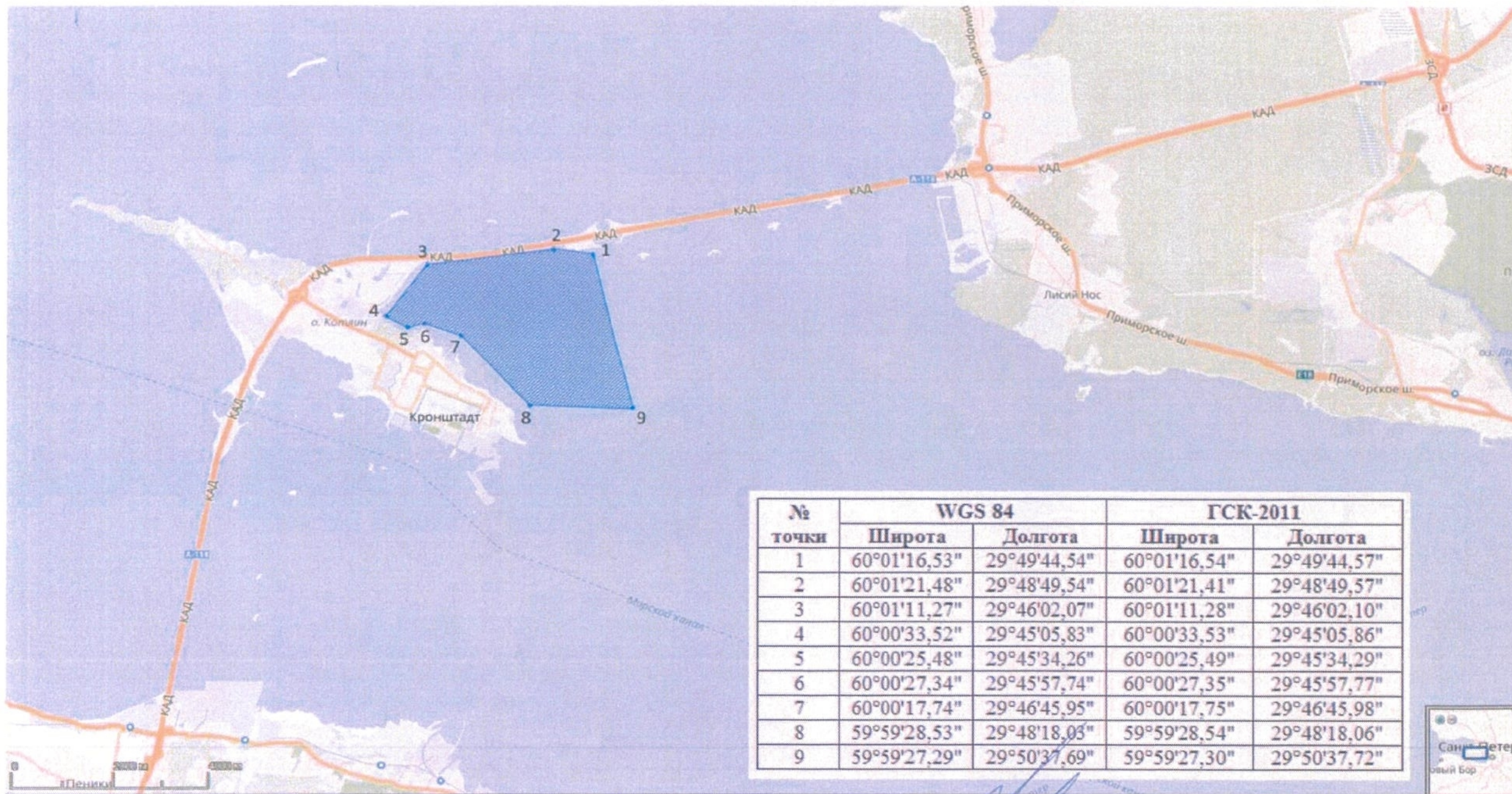
УТВЕРЖДАЮ
Заместитель председателя
Комитета по транспорту

А.В. Львов

«03» марта 2021 г.



Схема
расположения участка акватории Невской губы у северо-восточной оконечности о. Котлин,
рекомендованного для занятий парусным и гребным спортом



№ точки	WGS 84		ГСК-2011	
	Широта	Долгота	Широта	Долгота
1	60°01'16,53"	29°49'44,54"	60°01'16,54"	29°49'44,57"
2	60°01'21,48"	29°48'49,54"	60°01'21,41"	29°48'49,57"
3	60°01'11,27"	29°46'02,07"	60°01'11,28"	29°46'02,10"
4	60°00'33,52"	29°45'05,83"	60°00'33,53"	29°45'05,86"
5	60°00'25,48"	29°45'34,26"	60°00'25,49"	29°45'34,29"
6	60°00'27,34"	29°45'57,74"	60°00'27,35"	29°45'57,77"
7	60°00'17,74"	29°46'45,95"	60°00'17,75"	29°46'45,98"
8	59°59'28,53"	29°48'18,03"	59°59'28,54"	29°48'18,06"
9	59°59'27,29"	29°50'37,69"	59°59'27,30"	29°50'37,72"

Схему разработал: заместитель директора СПб ГКУ «АВТ» _____ Д.В.Куклин

СОГЛАСОВАНО

Капитан морского порта
«Большой порт Санкт-Петербург»

А.Б. Волков
2021 г.



УТВЕРЖДАЮ

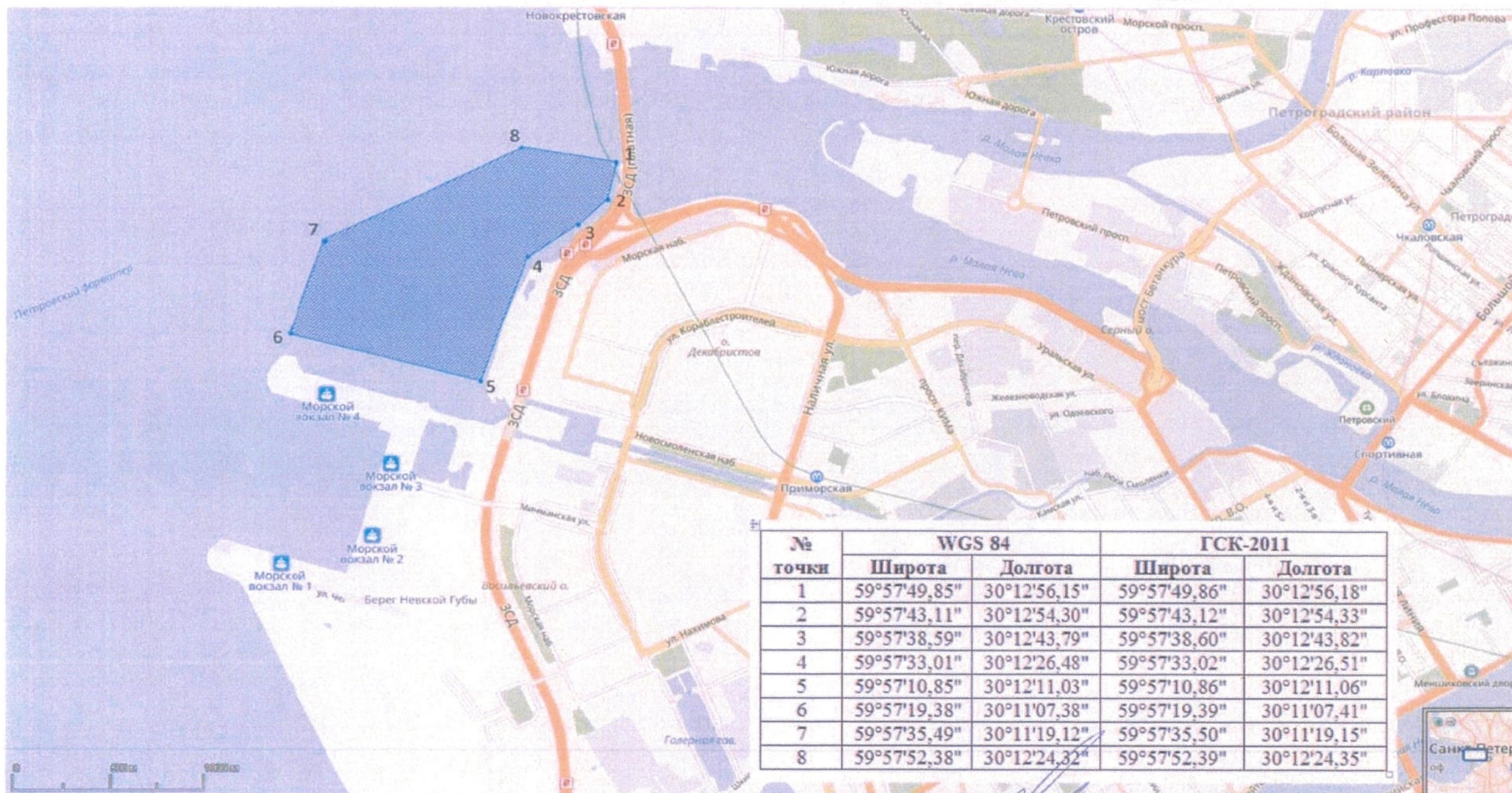
Заместитель председателя
Комитета по транспорту

А.В. Львов

« 05 » марта 2021 г.



Схема
расположения участка акватории Невской губы у северо-западной оконечности Васильевского острова,
рекомендованного для занятий водно-моторным спортом

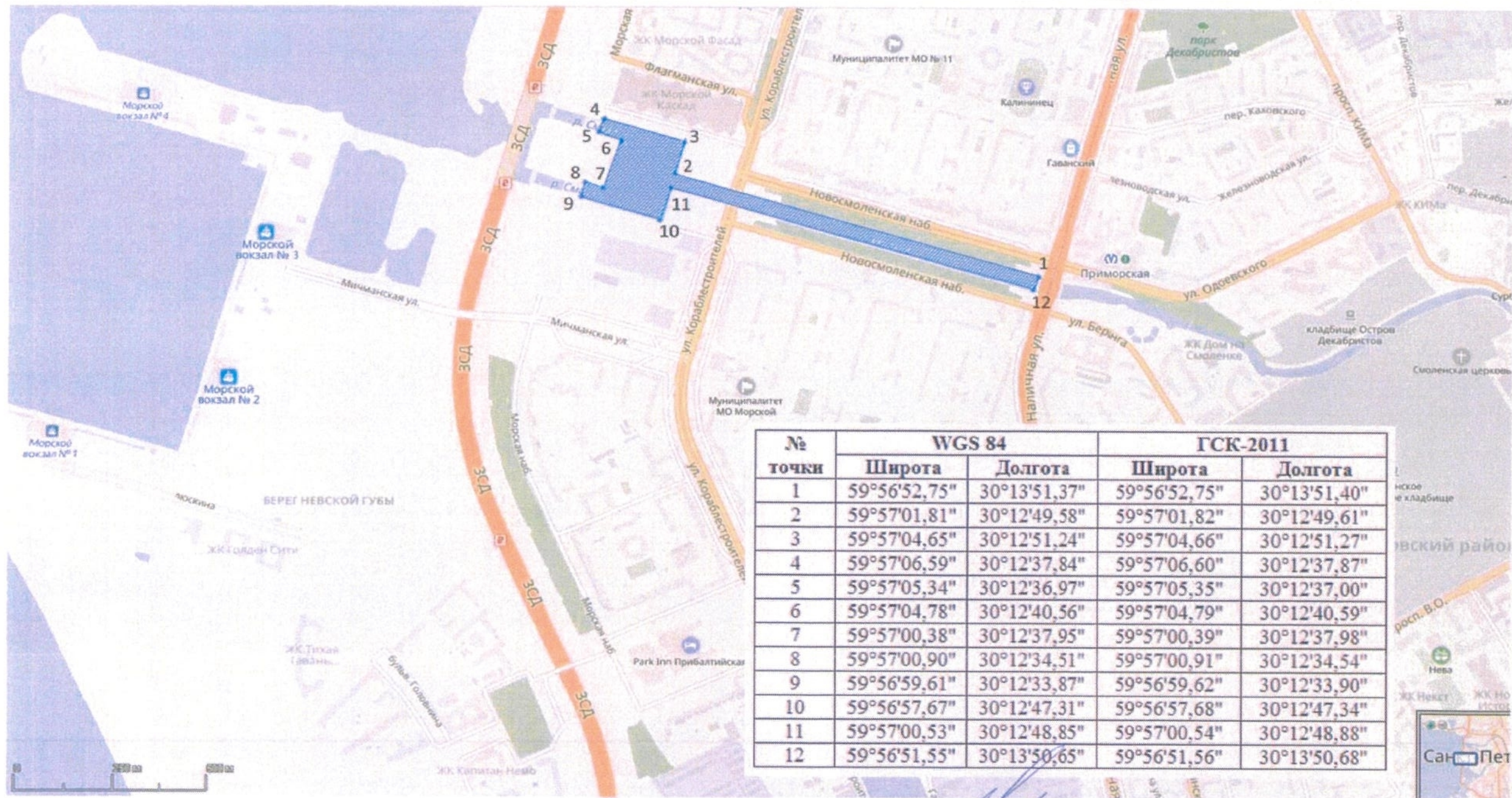


Схему разработал: заместитель директора СПб ГКУ «АВТ»


Д.В.Куклин

УТВЕРЖДАЮ
 Заместитель председателя
 Комитета по транспорту
 А.В.Львов
 «05» марта 2021 г.

Схема
 расположения участка акватории реки Смоленки,
 рекомендованного для занятий парусным и гребным спортом



Схему разработал: заместитель директора СПб ГКУ «АВТ» _____ Д.В.Куклин



УТВЕРЖДАЮ
 Заместитель председателя
 Комитета по транспорту
 А.В. Львов
 «03» марта 2021 г.

**Схема
 расположения участка акватории Шкиперского канала,
 рекомендованного для занятий парусным и гребным спортом**



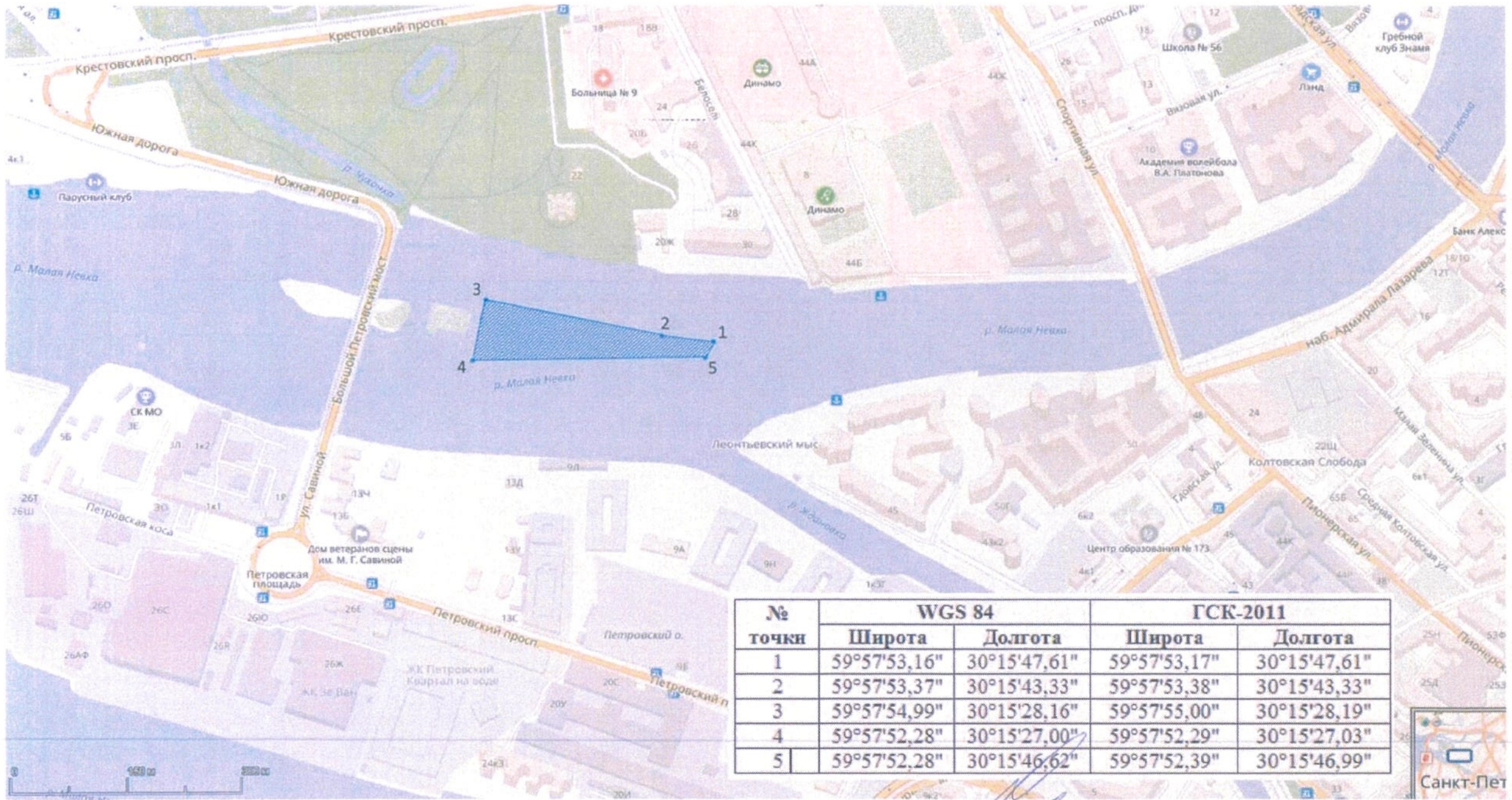
№ точки	WGS 84		ГСК-2011	
	Широта	Долгота	Широта	Долгота
1	59°55'43,42"	30°13'37,75"	59°55'43,43"	30°13'37,78"
2	59°55'57,60"	30°13'34,23"	59°55'57,61"	30°13'34,26"
3	59°55'57,47"	30°13'32,52"	59°55'57,48"	30°13'32,55"
4	59°55'43,44"	30°13'35,91"	59°55'43,45"	30°13'35,94"

Схему разработал: заместитель директора СПб ГКУ «АВТ» _____ Д.В.Куклин

СОГЛАСОВАНО
 Заместитель руководителя
 ФБУ «Администрация «Волго-Балт»
 В.Г.Рудых
 «23» марта 2021 г.

УТВЕРЖДАЮ
 Заместитель председателя
 Комитета по транспорту
 А.В.Львов
 «03» марта 2021 г.

Схема
расположения участка акватории реки Малой Невки выше Большого Петровского моста,
рекомендованного для занятий парусным и гребным спортом



№ точки	WGS 84		ГСК-2011	
	Широта	Долгота	Широта	Долгота
1	59°57'53,16"	30°15'47,61"	59°57'53,17"	30°15'47,61"
2	59°57'53,37"	30°15'43,33"	59°57'53,38"	30°15'43,33"
3	59°57'54,99"	30°15'28,16"	59°57'55,00"	30°15'28,19"
4	59°57'52,28"	30°15'27,00"	59°57'52,29"	30°15'27,03"
5	59°57'52,28"	30°15'46,62"	59°57'52,39"	30°15'46,99"

Схему разработал: заместитель директора СПб ГКУ «АВТ» _____ Д.В.Кушлин

СОГЛАСОВАНО

Заместитель руководителя
ФБУ «Администрация «Волго-Балт»

В.Г. Рудых
В.Г. Рудых
«13» марта 2021 г.



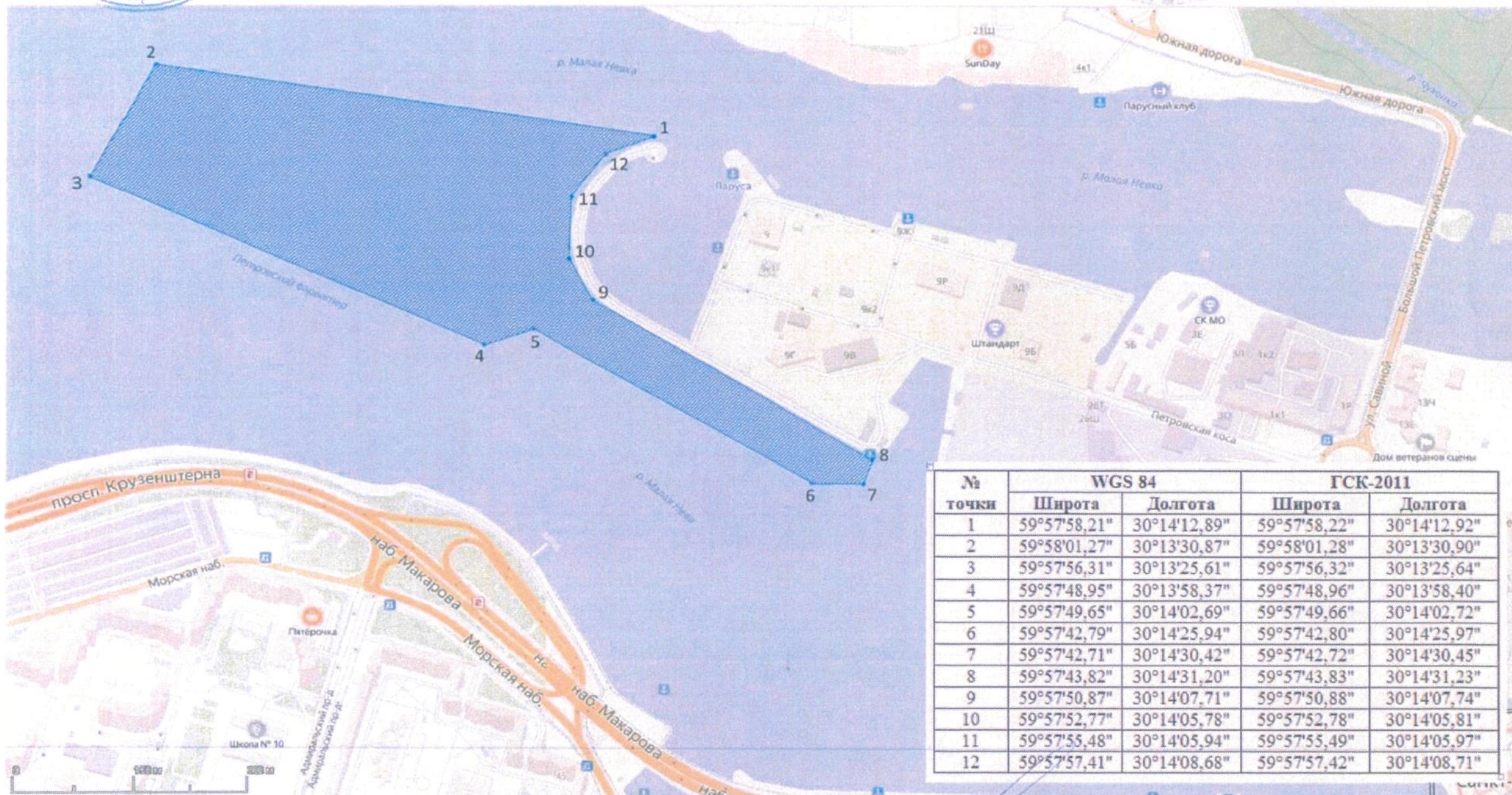
УТВЕРЖДАЮ

Заместитель председателя
Комитета по транспорту

А.В. Львов
А.В. Львов
«13» марта 2021 г.



**Схема
расположения участка акватории реки Малой Невы у Петровского острова,
рекомендованного для занятий парусным и гребным спортом**



Схему разработал: заместитель директора СПб ГКУ «АВТ»

Д.В. Ку克林

Д.В.Ку克林

СОГЛАСОВАНО

Заместитель руководителя
ФБУ «Администрация «Волго-Балт»

В.Г.Рудых

2021 г.



УТВЕРЖДАЮ

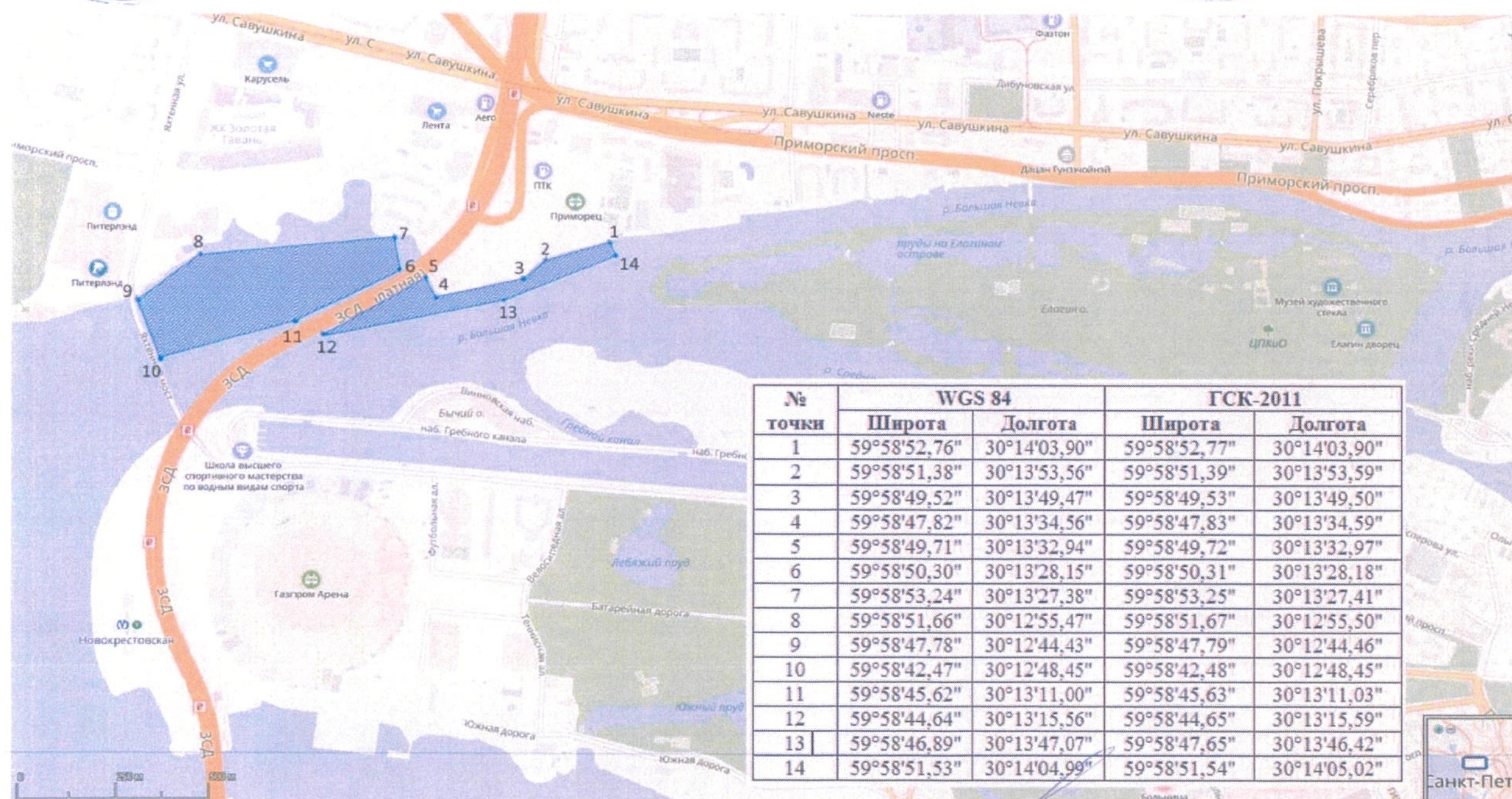
Заместитель председателя
Комитета по транспорту

А.В.Львов

2021 г.



**Схема
расположения участков акватории реки Большой Невки,
рекомендованных для занятий парусным и гребным спортом**



№ точки	WGS 84		ГСК-2011	
	Широта	Долгота	Широта	Долгота
1	59°58'52,76"	30°14'03,90"	59°58'52,77"	30°14'03,90"
2	59°58'51,38"	30°13'53,56"	59°58'51,39"	30°13'53,59"
3	59°58'49,52"	30°13'49,47"	59°58'49,53"	30°13'49,50"
4	59°58'47,82"	30°13'34,56"	59°58'47,83"	30°13'34,59"
5	59°58'49,71"	30°13'32,94"	59°58'49,72"	30°13'32,97"
6	59°58'50,30"	30°13'28,15"	59°58'50,31"	30°13'28,18"
7	59°58'53,24"	30°13'27,38"	59°58'53,25"	30°13'27,41"
8	59°58'51,66"	30°12'55,47"	59°58'51,67"	30°12'55,50"
9	59°58'47,78"	30°12'44,43"	59°58'47,79"	30°12'44,46"
10	59°58'42,47"	30°12'48,45"	59°58'42,48"	30°12'48,45"
11	59°58'45,62"	30°13'11,00"	59°58'45,63"	30°13'11,03"
12	59°58'44,64"	30°13'15,56"	59°58'44,65"	30°13'15,59"
13	59°58'46,89"	30°13'47,07"	59°58'47,65"	30°13'46,42"
14	59°58'51,53"	30°14'04,99"	59°58'51,54"	30°14'05,02"

Схему разработал: заместитель директора СПб ГКУ «АВТ»

Д.В.Куклин

СОГЛАСОВАНО

Заместитель руководителя
ФБУ «Администрация «Волго-Балт»
В.Г.Рудых
2021 г.



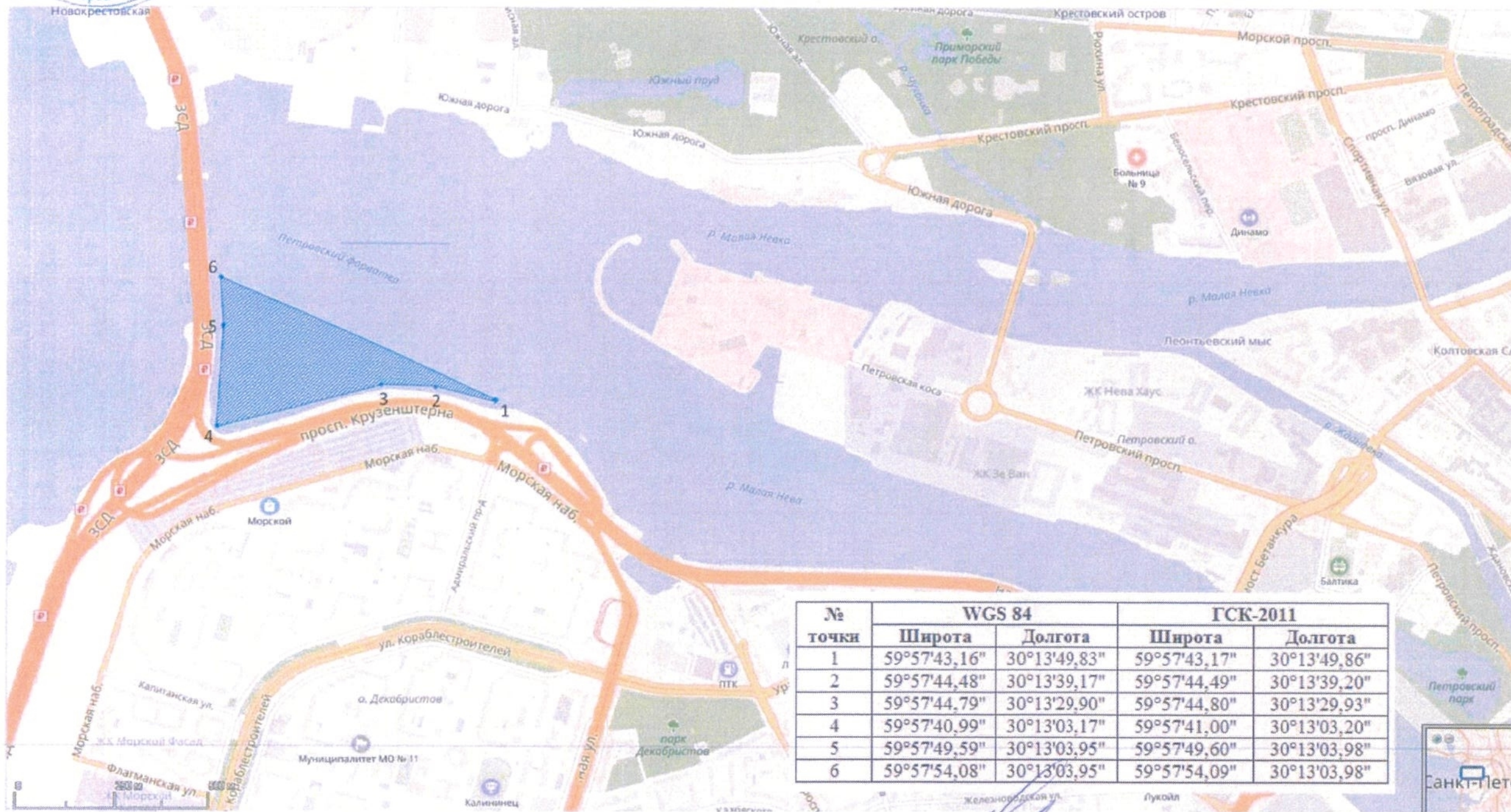
УТВЕРЖДАЮ

Заместитель председателя
Комитета по транспорту
А.В.Львов



«23» марта 2021 г.

**Схема
расположения участка акватории реки Малой Невы у острова Декабристов,
рекомендованного для занятий водно-моторным спортом**



Схему разработал: заместитель директора СПб ГКУ «АВТ» _____ Д.В.Куклин

СОГЛАСОВАНО
 Заместитель руководителя
 ФБУ «Администрация «Волго-Балт»
 В.Г.Рудых
 «23» марта 2021 г.

УТВЕРЖДАЮ
 Заместитель председателя
 Комитета по транспорту
 А.В.Львов
 «23» марта 2021 г.

**Схема
 расположения участка акватории реки Малой Невы у Крестовского острова,
 рекомендованного для занятий парусным и гребным спортом**



№ точки	WGS 84		ГСК-2011	
	Широта	Долгота	Широта	Долгота
1	59°58'06,98"	30°13'24,61"	59°58'06,99"	30°13'24,64"
2	59°58'07,70"	30°13'14,10"	59°58'07,71"	30°13'14,13"
3	59°58'06,13"	30°12'59,93"	59°58'06,14"	30°12'59,96"
4	59°58'03,73"	30°13'00,12"	59°58'03,74"	30°13'00,15"
5	59°58'03,78"	30°13'01,90"	59°58'03,79"	30°13'01,93"
6	59°58'02,35"	30°13'02,21"	59°58'02,36"	30°13'02,24"
7	59°58'02,33"	30°13'00,51"	59°58'02,34"	30°13'00,54"
8	59°58'01,02"	30°13'00,86"	59°58'01,03"	30°13'00,89"
9	59°58'04,13"	30°13'27,78"	59°58'04,14"	30°13'27,54"

Схему разработал: заместитель директора СПб ГКУ «АВТ» _____ Д.В.Куклин